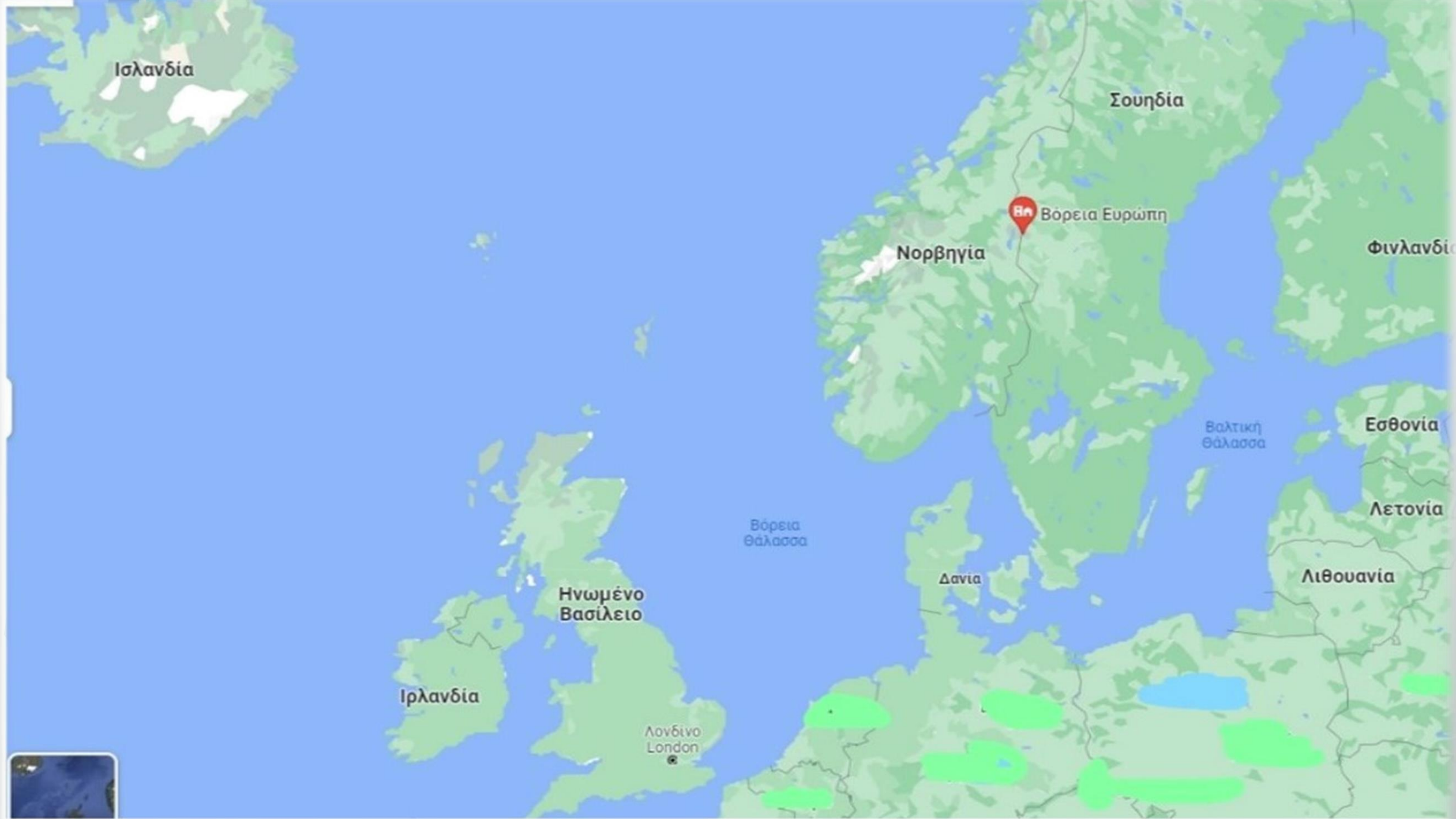


ΔΙΕΚ ΚΑΡΔΙΤΣΑΣ  
ΠΑΓΚΟΣΜΙΑ ΓΕΩΓΡΑΦΙΑ-  
ΤΑΞΙΔΙΩΤΙΚΟΙ ΟΔΗΓΟΙ  
Α' ΕΞΑΜΗΝΟ

ΒΟΡΕΙΑ ΕΥΡΩΠΗ





- Κλιματολογικές συνθήκες: δριμείς χειμώνες που διαρκούν μεγάλο χρονικό διάστημα του έτους και δροσερά σύντομα καλοκαίρια. Επίσης υπάρχουν κατά τη διάρκεια του χρόνου μεγάλες εναλλαγές στη διάρκεια μεταξύ ημέρας και νύχτας.
- Τοπίο: φιόρδ στη Νορβηγία και την Ισλανδία, τούνδρα και παγετώνες στα βόρεια, λίμνες και αειθαλή δάση στη Φινλανδία, τη Νορβηγία και τη Σουηδία και πεδινές αγροτικές εκτάσεις στη Δανία, ενώ η Ισλανδία είναι ηφαιστειογενής και σήμερα διαθέτει πάνω από τριάντα ενεργά ηφαίστεια, θερμοπίδακες και θερμές πηγές.

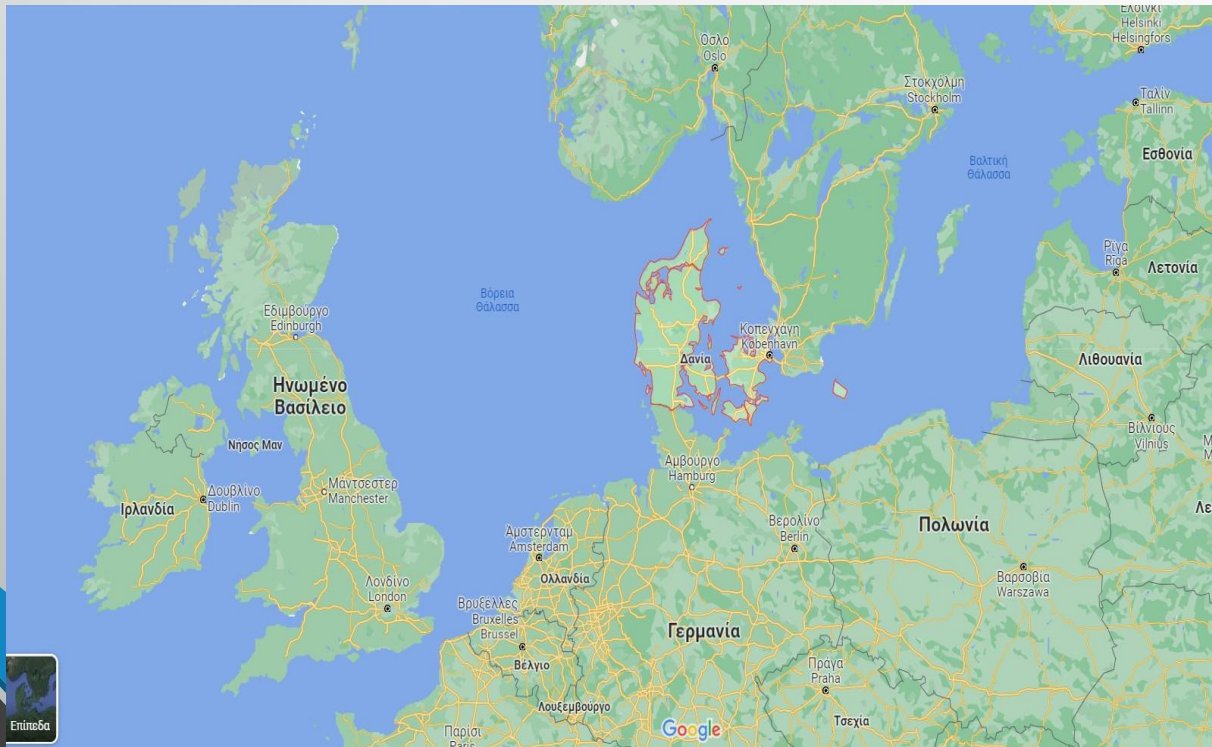


- ΒΟΡΕΙΑ ΕΥΡΩΠΗ(ΣΚΑΝΔΙΝΑΒΙΚΕΣ ΧΩΡΕΣ )

ΧΩΡΑ	ΠΡΩΤΕΥΟΥΣΑ	ΕΚΤΑΣΗ (ΚΜ <sub>2</sub> )
ΔΑΝΙΑ	ΚΟΠΕΓΧΑΓΗ	43.094
ΙΣΛΑΝΔΙΑ	ΡΕΪΚΙΑΒΙΚ	103.000
ΦΙΝΛΑΝΔΙΑ	ΕΛΣΙΝΚΙ	338.145
ΝΟΡΒΗΓΙΑ	ΟΣΛΟ	385.207
ΣΟΥΗΔΙΑ	ΣΤΟΚΧΟΛΜΗ	450.295

# ΔΑΝΙΑ

**Βασίλειο της Δανίας** ή **Δανία** (*Denmark*): πρωτεύουσα Κοπεγχάγη. Συνορεύει από ξηράς μόνο με τη [Γερμανία](#), ενώ από θάλασσης γειτνιάζει με τη [Σουηδία](#), τη [Νορβηγία](#), τη [Βόρεια Θάλασσα](#) και τη [Βαλτική](#). Η Δανία είναι μία τελείως επίπεδη χώρα, καθώς το υψηλότερο σημείο της μόλις που ξεπερνάει τα 150 μέτρα πάνω από την επιφάνεια της θάλασσας. Στη Δανία ανήκουν τα αυτόνομα [νησιά Φερόες](#) καθώς και η [Γροιλανδία](#). Σύμφωνα με τον [Παγκόσμιο δείκτη ειρήνης](#) για το 2016, η Δανία ήταν η δεύτερη πιο ειρηνική χώρα στον κόσμο, μετά την [Ισλανδία](#). Ο πληθυσμός, σύμφωνα με επίσημη εκτίμηση της αρμόδιας υπηρεσίας της χώρας για το 2021 είναι 5.840.045 κάτοικοι. Θεωρείται η χώρα των Βίκινγκ.



σημαία Δανίας

- Είναι νοτιότερη, μικρότερη σε έκταση και περισσότερο πυκνοκατοικημένη από τις Σκανδιναβικές χώρες. Η χώρα συνίσταται στη χερσόνησο της Γιουτλάνδης και τετρακόσια νησιά που βρίσκονται στα ανατολικά της προς τη Σουηδία. Το κλίμα της είναι ωκεάνιο, με ήπια δροσερό καλοκαίρια και βροχερούς χειμώνες. Η χώρα είναι πεδινή και διαθέτει και αμμώδεις ακτές που προσελκύουν σημαντικό αριθμό τουριστών ετησίως.
- Η πλειοψηφία των εισερχόμενων τουριστών ταξιδεύει στη Δανία μεταξύ Μαΐου και Σεπτεμβρίου και είναι πρώτιστα Γερμανοί. Το 80% του πληθυσμού της Δανίας ζει σε πόλεις και το 1/5 αυτών είναι συγκεντρωμένο στην Κοπεγχάγη. Το βιοτικό επίπεδο των Δανών είναι υψηλό. Το 60% του πληθυσμού πραγματοποιεί τουλάχιστον ένα ταξίδι διακοπών κάθε χρόνο εντός της χώρας. Από τους Δανούς που κάνουν διακοπές στο εξωτερικό (40% του συνόλου των Δανών που κάνουν διακοπές), το 10% επισκέπτονται μια άλλη σκανδιναβική χώρα, το 30% κάποια άλλη ευρωπαϊκή χώρα, με προτίμηση κυρίως στη Γερμανία και την Ισπανία, και οι υπόλοιποι επισκέπτονται μη ευρωπαϊκούς προορισμούς.
- Οι Denmark Airlines αποτελούν μέρος του Scandinavian Airlines System και συνδέουν εναέρια τη Δανία με τις μεγαλύτερες πόλεις του κόσμου. Τις πτήσεις εσωτερικού εξυπηρετεί η εταιρεία Danair. Το διεθνές αεροδρόμιο της χώρας βρίσκεται στο Kastrup, κοντά στην Κοπεγχάγη, την πρωτεύουσα της χώρας. Οι μεταφορές στο εσωτερικό εξυπηρετούνται επίσης και από ένα σύστημα πορθμείων και γεφυρών που ενώνουν ολόκληρη την επικράτεια της χώρας, δηλαδή το ηπειρωτικό με το νησιωτικό της τμήμα. Η χώρα διαθέτει τέλος εκτεταμένο οδικό και ικανοποιητικό σιδηροδρομικό δίκτυο.

# Πολιτισμός και φυσική ομορφιά

Η ηπειρωτική Δανία διαθέτει σπάνια πολιτιστικά στοιχεία παγκόσμιας κληρονομιάς. Αρχικά ο Καθεδρικός Ναός στο Ροσκίλντε αποτελεί την πρώτη γοτθική εκκλησία της Βόρειας Ευρώπης και η τελευταία κατοικία για τους περισσότερους βασιλιάδες της Δανίας. Επίσης το διάσημο και εντυπωσιακό κάστρο Κρόνμποργκ στο Χέλσινγκορ, που έμεινε στην ιστορία ως το σπίτι του Άμλετ, πρίγκηπα της Δανίας, περιφρουρούσε το κύριο θαλάσσιο δρόμο προς την Βαλτική. Ωστόσο οι υπόλοιπες περιοχές της Δανίας, χαρακτηρίζονται από ειδυλλιακά, καταπράσινα, άγριας ομορφιάς τοπία. Στη χώρα υπάρχουν φαρδιοί, τεράστιοι δρόμοι, πεντακάθαροι, με απόλυτη ησυχία και τάξη τόσο για αυτοκίνητα όσο και για πεζούς με έμφαση στα ποδήλατα θεωρώντας την ως χώρα του ποδηλάτου, με ειδικούς ποδηλατόδρομους και ξεχωριστές διαβάσεις για τα ποδήλατα. Επίσης σε κάθε βαγόνι των τρένων και του μετρό υπάρχουν θέσεις που ασφαλίζουν τα ποδήλατα. Παντού υπάρχουν πάρκινγκ εκατοντάδων θέσεων για ποδήλατα.





## Αξιοθέατα


- Η Κοπεγχάγη ήταν κάποτε ένα ψαροχώρι των Βίκινγκ και φέρει ακόμα τα ίχνη των Νορβηγών εξερευνητών. Στην γύρω περιοχή υπάρχουν αρκετά ιστορικά χωριά, τα ερείπια ενός κάστρου χιλίων ετών. Η Κοπεγχάγη προσφέρει επίσης έναν συνδυασμό μοντέρνας αρχιτεκτονικής και ιστορικών κτιρίων, όπως το παρατηρητήριο του Στρογγυλού Πύργου – ένα υπέροχο δείγμα της αρχιτεκτονικής του 17ου αιώνα. Γκαλερί τέχνης, στενά δρομάκια, κανάλια, πάρκα και μπαρόκ εκκλησίες πλαισιώνουν τα πολιτισμικά αξιοθέατα της πόλης.
- Σημαντικά αξιοθέατα είναι το Δημαρχείο, ο κεντρικός Σιδηροδρομικός Σταθμός, το Παλάτι, το κανάλι Νίχαβν, το Χρηματιστήριο, καθώς και το άγαλμα της Μικρής Γοργόνας, που είναι το σήμα κατατεθέν της πόλης. Ο επισκέπτης στην Κοπεγχάγη μπορεί να κάνει κρουαζιέρα στα κανάλια ή να περπατήσει και να ψωνίσει στον κεντρικό πεζόδρομο της Στρόγκετ, ενώ για το βράδυ το φαντασμαγορικό Τίβολι, ένα από τα διασημότερα πάρκα διασκέδασης του κόσμου.

# Αξιοθέατα

- Η Δανία, διαθέτει πολλά ελκυστικά χωριά και κάστρα. Καθώς το πολίτευμά της είναι συνταγματική μοναρχία, υπάρχουν και παλάτια που χρησιμοποιούνται και συνεχίζουν να επιτελούνται θεαματικές τελετές που σχετίζονται με τη βασιλική της οικογένεια. Διακρίνουμε τρεις κύριες τουριστικές περιφέρειες στη Δανία: τη χερσόνησο της Γιουτλάνδης, το αρχιπέλαγος της Δανίας και την Κοπεγχάγη. Η χερσόνησος της Γιουτλάνδης είναι γεωμορφολογικά επίπεδη και με δάση πευκών. Οι ακτές της Δανίας και τα νησιά της Βαλτικής προσφέρουν βαθείς ανοιχτούς κόλπους και καλές παραλές, κατάλληλα για ιστιοπλοΐα και άλλα θαλάσσια αθλήματα. Το Δανέζικο Αρχιπέλαγος αποτελείται από πολλά νησιά, που ζουν αποκλειστικά από τον τουρισμό. Το κεντρικό σημείο προσέλκυσης εξωτερικού τουρισμού είναι η πρωτεύουσα του κράτους Κοπεγχάγη. Κύρια αξιοθέατα της πόλης αποτελούν τα ανάκτορα Amalienborg και Charlottenborg (έδρα της Ακαδημίας Τεχνών), το παλάτι Prinsens (έδρα του Κοινοβουλίου, του Ανώτατου Δικαστηρίου και του Υπουργείου Εξωτερικών), ο καθεδρικός ναός της Παναγίας του 12ου αι., το Εθνικό Μουσείο, το Βασιλικό Μουσείο Καλών Τεχνών, το Βασιλικό Θέατρο, οι κήποι Τίβολι (από τα παλαιότερα πάρκα αναψυχής στην Ευρώπη) και το άγαλμα της γοργόνας στην είσοδο του λιμανιού της Κοπεγχάγης, σύμβολο της πόλης εμπνευσμένο από το ομώνυμο παιδικό παραμύθι του Δανού συγγραφέα Χανς Κρίστιαν Άντερσεν.

# Αξιοθέατα

- Δεύτερη μεγαλύτερη πόλη και σημαντικό εμπορικό λιμάνι της χώρας είναι το Άαρχους (Århus, προφέρεται Όρχους) βρίσκεται στην χερσόνησο της Γιουτλάνδης και προσφέρει πολλές επιλογές διασκέδασης και μοναδικούς χώρους τέχνης. Το υπαίθριο μουσείο Den Gamble (Ντεν Γκαμπλ). Βρίσκεται στους Βοτανικούς κήπους του Άαρχους και άνοιξε το 1914 ως το πρώτο υπαίθριο μουσείο στο είδος του στον κόσμο και επικεντρώνεται στον πολιτισμό της πόλης. Μέχρι και σήμερα παραμένει ένα από τα λίγα κορυφαία μουσεία της Δανίας εκτός Κοπεγχάγης. Το μουσείο αποτελείται από 75 ιστορικά κτίρια που συλλέχθηκαν από 20 δήμους από όλα τα μέρη της χώρας. Η ίδια η πόλη είναι το κύριο αξιοθέατο, αλλά τα περισσότερα κτίρια είναι ανοιχτά για τους επισκέπτες.



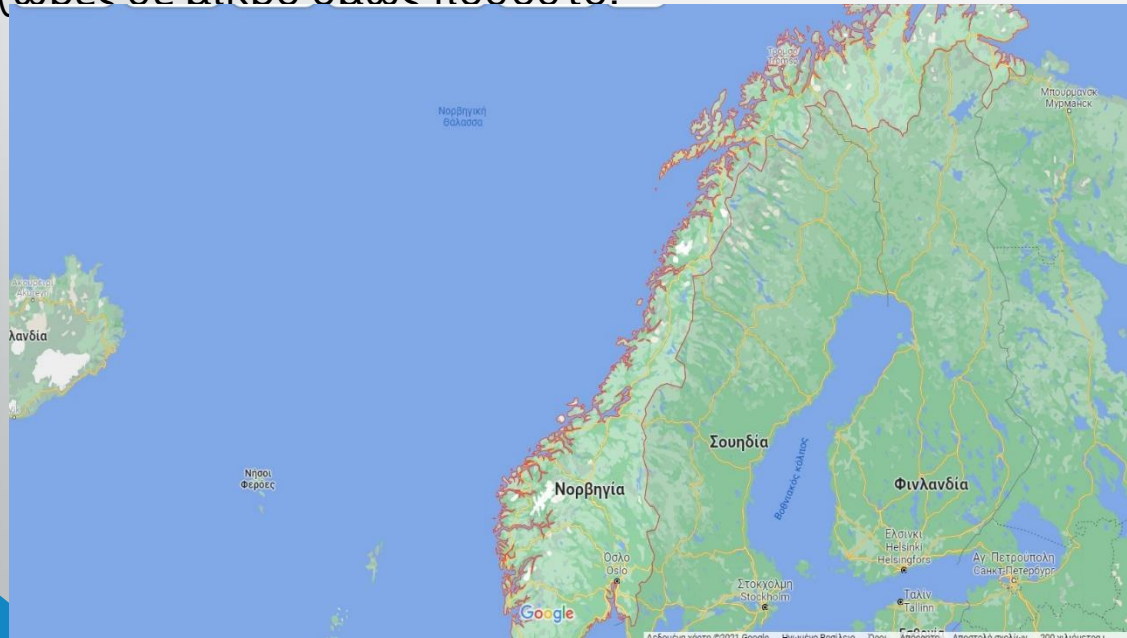
# Αξιοθέατα

- Στην πόλη Οντένσε του πασίγνωστου 'παραμυθά' Χανς Κρίστιαν Άντερσεν υπάρχουν μουσεία αφιερωμένα σ' αυτόν, όπως το σπίτι που έζησε, ειδικά κέντρα με δραστηριότητες για παιδιά και αγάλματα από τις πιο γνωστές ιστορίες του, δίνουν στην πόλη μια παραμυθένια διάσταση.



# ΝΟΡΒΗΓΙΑ

- Πρωτεύουσα το Όσλο. Στην Νορβηγική επικράτεια ανήκουν και περισσότερα από 150.000 νησιά. Το φυσικογεωγραφικό χαρακτηριστικό γνώρισμα της χώρας είναι τα φιόρδ. Το κλίμα της χώρας επηρεάζεται από το θερμό θαλάσσιο ρεύμα του Κόλπου του Μεξικού και είναι ωκεάνιο με ήπιους χειμώνες και δροσερά καλοκαίρια. Στην ενδοχώρα μετατρέπεται σε ηπειρωτικό με ψυχρούς χειμώνες και θερμά καλοκαίρια και στη Βόρεια Νορβηγία σε υποαρκτικό.
- Οι περισσότεροι κάτοικοι της Νορβηγίας ζουν στις παραλιακές περιοχές του νότιου τμήματος της χώρας. Οι Νορβηγοί σε πολύ μεγάλο βαθμό επιλέγουν τη χώρα τους για διακοπές, ενώ ένα 30% από αυτούς πραγματοποιεί κατ' έτος ένα τουλάχιστον ταξίδι στο εξωτερικό. Τα ταξίδια επαγγελματικής φύσης είναι πολύ σύνηθες φαινόμενο. Όσον αφορά τον εισερχόμενο τουρισμό προέρχεται από τις Σκανδιναβικές Χώρες, τη Γερμανία, το Ηνωμένο Βασίλειο, η Βόρεια Αμερική, τη Γαλλία και την Ολλανδία αλλά και από άλλες χώρες σε μικρό όμως ποσοστό.



# Νορβηγία

- Το διεθνές αεροδρόμιο της χώρας βρίσκεται στο Όσλο, έναν από τους αερολιμενικούς κόμβους των Σκανδιναβικών Αερογραμμών (Scandinavian Airlines System) σε συνεργασία με το αεροδρόμιο Kastrup της Δανίας. Άλλα 57 αεροδρόμια σε ολόκληρη τη χώρα εξυπηρετούν τις εσωτερικές ανάγκες του κράτους για αεροπορική μετακίνηση. Από τα υπόλοιπα συγκοινωνιακά και μεταφορικά συστήματα, το θαλάσσιο δίκτυο της Νορβηγίας είναι αυτό που κυριαρχεί, εφόσον το ανάγλυφο του εδάφους της Νορβηγίας δεν επιτρέπει την ανάπτυξη σημαντικού οδικού και σιδηροδρομικού δικτύου.
- Η πρωτεύουσα της Νορβηγίας Όσλο, στα νότια της χώρας, συγκεντρώνει πρώτιστα το ενδιαφέρον των τουριστών. Τα σημεία τουριστικού ενδιαφέροντος του Όσλου συνοψίζονται κυρίως στο Κοινοβούλιο, το Εθνικό Θέατρο (με το άγαλμα του Ερρίκου Ίψεν στον προαύλιο χώρο), το Δημαρχείο, το Λαογραφικό Μουσείο, το Μουσείο Φυσικής Ιστορίας, την Εθνική Πινακοθήκη, το Μουσείο των Βίκινγκς (όπου εκτίθενται πλοία των τολμηρών αυτών θαλασσοπόρων που εξορμούσαν τον 8ο αι. από τις βόρειες χώρες) και το πάρκο Φρόγκνερ.

Ανάκτορα



Κοινοβούλιο



- Άλλες σημαντικές πόλεις της Νορβηγίας είναι το Μπέργκεν (εμπορικό και πολιτιστικό κέντρο στη δυτική Νορβηγία, γνωστό για τα πολύχρωμα χανσεατικά του σπίτια, το Τροντχάιμ (που σύμφωνα με τους θρύλους ιδρύθηκε το 997 μ.Χ. από το βασιλιά των Βίκινγκς και διαθέτει έναν από τους αρχαιότερους ναούς της Σκανδιναβίας σε γοτθικό ρυθμό) και το Χάμερφεστ. Το Χάμερφεστ βρίσκεται στη Βόρεια Νορβηγία και παρουσιάζει ιδιαίτερο ενδιαφέρον λόγω του φαινομένου του «Ήλιου του Μεσονυχτίου» που είναι ιδιαίτερα εμφανές στην πόλη αυτή. Πρόκειται για ένα φυσικό φαινόμενο που οφείλεται στην πολύ βόρεια γεωγραφική θέση της χώρας, όπου ο ήλιος δεν δύει από τα μέσα Μαΐου μέχρι τις 29 Ιουλίου και δεν ανατέλλει από τις 18 Νοεμβρίου μέχρι τις 23 Ιανουαρίου. Η Νορβηγία είναι μια χώρα με υπέροχη φυσική ομορφιά.



- Σημαντικότετη τουριστική περιοχή της Νορβηγίας είναι τα δυτικά φιόρδ. Από τα λιμάνια τους οργανώνονται επίσης κρουαζιέρες και ναυλώνονται σκάφη για ιστιοπλοΐα. Νοτιότερα, ορμίσκοι και παραλίες είναι ιδιαίτερα δημοφιλείς για εσωτερικό θερινό τουρισμό.





# ΣΟΥΗΔΙΑ

- Πρωτεύουσα Στοκχόλμη .Στην επικράτειά της ανήκουν τα νησιά Γκότλαντ και Όλαντ που βρίσκονται στη Βαλτική. Αν και η Σουηδία εκτείνεται σε αρκετά μεγάλο γεωγραφικό πλάτος, το κλίμα στο νότιό της τμήμα είναι ήπιο, λόγω της επίδρασης του θαλάσσιου ρεύματος του Κόλπου του Μεξικού. Μετατρέπεται βορειότερα σε ψυχρό με την αύξηση του γεωγραφικού πλάτους.
- Η Σουηδία είναι η μεγαλύτερη Σκανδιναβική χώρα, και η πλειονότητα των κατοίκων της διαμένει σε αστικές περιοχές στα νότια της χώρας. Έχει ιδιαίτερα αναπτυγμένη οικονομία και τουριστική αγορά. Η πλειονότητα των Σουηδών πραγματοποιούν διακοπές σε άλλες σκανδιναβικές και ευρωπαϊκές χώρες. Πιο συγκεκριμένα, οι χώρες και περιφέρειες που υποδέχονται Σουηδούς τουρίστες είναι η Γερμανία, η Νότια Ευρώπη και το Ηνωμένο Βασίλειο. Οι κύριες χώρες προέλευσης τουριστών είναι η Γερμανία, η Νορβηγία, η Φινλανδία, η Δανία, η Ολλανδία, Ηνωμένο Βασίλειο, οι χώρες της Βόρειας Αμερικής και σε μικρότερα ποσοστά η Ιταλία και η Γαλλία.



- Το οδικό και σιδηροδρομικό δίκτυο είναι εκτεταμένα στη Νότια Σουηδία, όπως επίσης και τα θαλάσσια δίκτυα συγκοινωνιών και επικοινωνιών είναι πολύ σημαντικά ως προς τη μεταφορά εμπορευμάτων αλλά και τουριστών. Ο εθνικός αερομεταφορέας της Σουηδίας είναι η Scandinavian Airlines System (SAS), με εξαιρετικές αεροπορικές διασυνδέσεις με όλο τον κόσμο. Τα διεθνή αεροδρόμια της χώρας βρίσκονται στην Arlanda (κοντά στη Στοκχόλμη), στο Landvetter (κοντά στο Γκέτενμποργκ) και στο Sturup (κοντά στο Μάλμο
- Η γεωμορφολογική εικόνα της Σουηδίας διαμορφώνεται με κυρίαρχα στοιχεία της ορεινούς όγκους που καλύπτονται από δάση, ποτάμια που εξαιτίας της κλίσης του εδάφους σχηματίζουν σε κάποιες περιοχές καταρράκτες και πολυάριθμες λίμνες και μεγάλο μήκος ακτογραμμών. Τα στοιχεία αυτά της παρέχουν τη δυνατότητα για ανάπτυξη πολλών τύπων τουρισμού όπως θαλάσσιου, περιπατητικού και ορεινού. Ο αστικός τουρισμός είναι ιδιαίτερα ανεπτυγμένος στη Στοκχόλμη, την πρωτεύουσα και μεγαλύτερη πόλη της Σουηδίας. Κάποιοι ονομάζουν την Στοκχόλμη «Βενετία του Βορρά», λόγω του γεγονότος ότι είναι χτισμένη επάνω σε δεκατέσσερα νησιά της λίμνης Μελάρεν σχηματίζοντας κανάλια που συνδέονται μεταξύ τους με γέφυρες. Η πόλη βρίσκεται στη νοτιοανατολική Σουηδία, όπου συγκεντρώνεται η κύρια τουριστική ζήτηση.

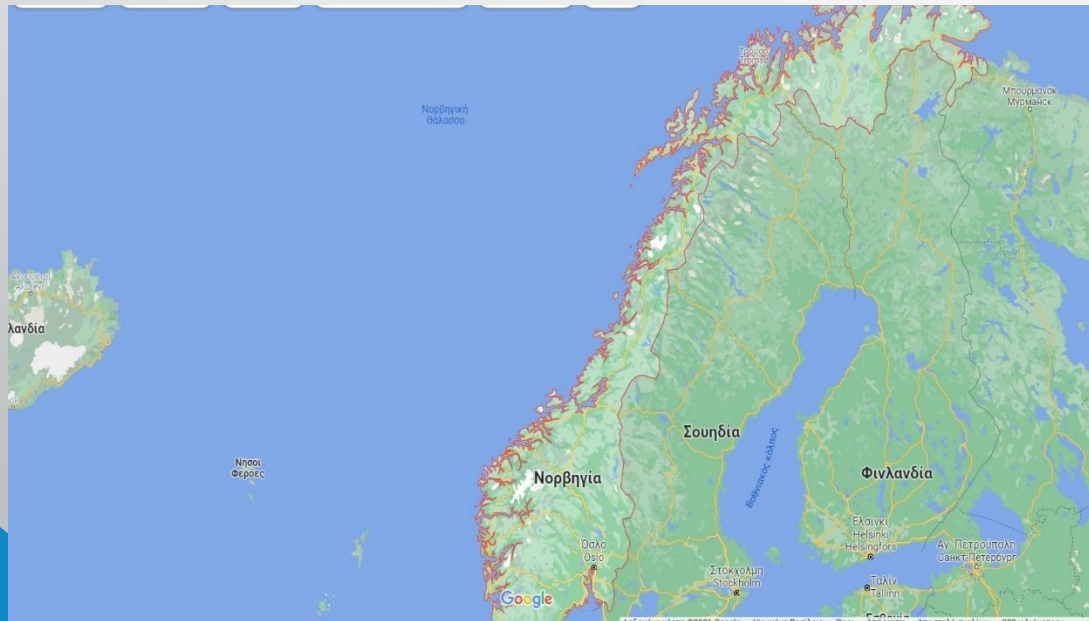
# Αξιοθέατα

- Τα κυριότερα αξιοθέατα τουριστικού ενδιαφέροντος εντοπίζονται στην παλιά πόλη (με στενά δρομάκια, κτίρια σε ρυθμό αρτ νουβώ), το Δημαρχείο (που παρουσιάζει εξαιρετικό ενδιαφέρον και όπου γίνονται οι απονομές των βραβείων Νόμπελ), τα Βασιλικά Ανάκτορα του 17ου-18ου αι. (σε ρυθμό μπαρόκ, στεγάζουν σήμερα πολλά μουσεία και την κατοικία της Σουηδικής βασιλικής οικογένειας), το παλάτι Ulriksdal κατασκευασμένο πριν 350 χρόνια (σήμερα αποτελεί χώρο πολιτιστικών εκδηλώσεων), τον καθεδρικό ναό του Αγίου Νικολάου του 13ου αι. (όπου γίνονται οι στέψεις των βασιλιάδων), το Κοινοβούλιο και το μουσείο Nordisk (με εκθέματα του Σουηδικού πολιτισμού από την αρχαιότητα). Άλλη πόλη που παρουσιάζει τουριστικό ενδιαφέρον είναι η Ουψάλα στη βορειοανατολική Σουηδία, με καθεδρικό ναό του 1289-1435 (σε γοτθικό ρυθμό όπου γίνονταν ιστορικά οι στέψεις των Σουηδών βασιλέων), φρούριο του 16ου αι, και το παγκοσμίως γνωστό Σεισμολογικό Ινστιτούτο.



# ΦΙΝΛΑΝΔΙΑ

- Πρωτεύουσα το Ελσίνκι. Το κλίμα της είναι ψυχρό με χιονοπτώσεις που διαρκούν ένα μεγάλο τμήμα του έτους. Είναι αραιοκατοικημένη χώρα, και το 60% του πληθυσμού κατοικεί σε αστικές περιοχές. Η πλειονότητα των αφίξεων στη Φινλανδία προέρχονται από τις γειτονικές χώρες, Σουηδία και Νορβηγία. Ακολουθούν η Γερμανία, η Βόρεια Αμερική και το Ηνωμένο Βασίλειο. Η εποχικότητα του τουρισμού είναι υψηλή, καθώς οι περισσότεροι τουρίστες φθάνουν στη Φινλανδία μεταξύ Μαΐου και Οκτωβρίου με περίοδο αιχμής τον Ιούλιο.
- Το πιο χαρακτηριστικό μορφολογικό στοιχείο της χώρας είναι οι πολυάριθμες [λίμνες](#), που καταμετρώνται σε δεκάδες χιλιάδες και καλύπτουν το 10% του εδάφους, στο νότιο κυρίως τμήμα της Φινλανδίας. Οι περισσότερες συνδέονται μεταξύ τους και δημιουργήθηκαν κατά τη διάρκεια της τελευταίας [εποχής παγετώνων](#).



- Ο εθνικός αερομεταφορέας της χώρας είναι η Finnair η οποία την συνδέει με όλο τον υπόλοιπο κόσμο. Οι πολυάριθμες λίμνες της χώρας συνδέονται μέσω ενός συστήματος καναλιών εξασφαλίζοντας στη Φινλανδική οικονομία και στην τουριστική της βιομηχανία και ένα πλωτό δίκτυο μεταφορών.
- Το Ελσίνκι, νότια της χώρας, είναι πόλη ισχυρού τουριστικού ενδιαφέροντος. Από τη δεκαετία του 1990 το Ελσίνκι προωθείται και ως σημαντικό διεθνές συνεδριακό κέντρο .
- Αξιοθέατα της πόλης είναι η ορθόδοξη εκκλησία της Κοίμησης της Θεοτόκου, η γραφική πλατεία της αγοράς, η πλατεία της Γερουσίας, η Μητρόπολη του Αγίου Νικολάου, η εκκλησία της Παναγίας των Βράχων, το οχυρό Suomenlinna του 18ου αι., η Εθνική Πινακοθήκη, το Εθνικό Μουσείο, το Μουσείο Εφαρμοσμένων Τεχνών και το πάρκο Σιμπέλιους.

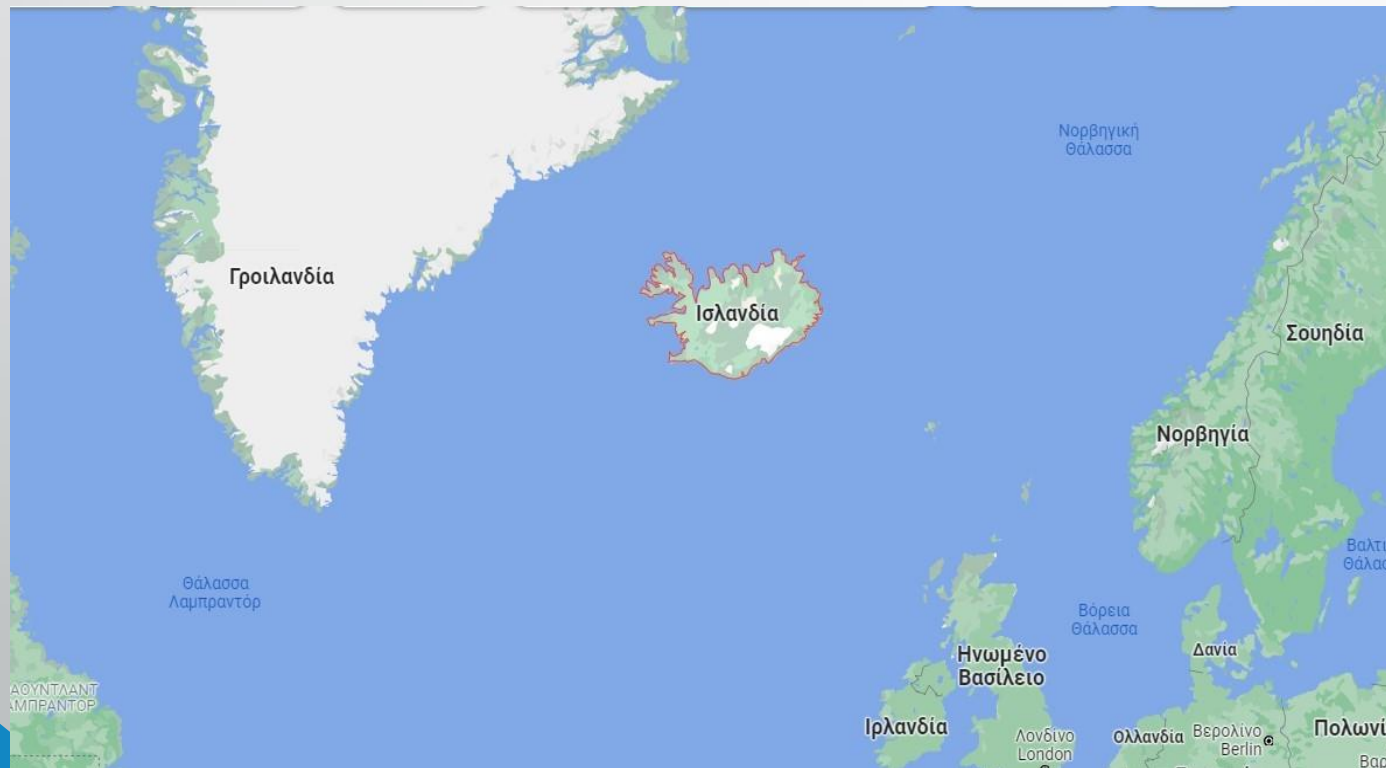


- Τα ιδιαίτερα γεωμορφολογικά χαρακτηριστικά της Φινλανδίας εντοπίζονται στα πολυάριθμα ποτάμια, τις χιλιάδες λίμνες και τα δάση που καλύπτουν την περισσότερη επιφάνεια της χώρας. Ιδιαίτερη ανάπτυξη υπάρχει σε μορφές εναλλακτικού τουρισμού, όπως τον οικολογικό, τον χειμερινό, τον περιπατητικό τουρισμό στα δάση και στα εθνικά πάρκα, τον αθλητικό τουρισμό (ψάρεμα, κωπηλασία, ράφτινγκ) αλλά και τον πολιτιστικό τουρισμό με τη διατήρηση ζωντανών των παραδόσεων. Τα τελευταία χρόνια γίνονται προσπάθειες από την κυβέρνηση και για προσέλκυση τουριστών στις βόρειες επαρχίες της Φινλανδίας με τη δημιουργία της κατάλληλης υποδομής στην περιοχή που προωθείται ως η γενέτειρα του Άγιου Βασίλη (Σάντα Κλάους), τη Λαπωνία.



# ΙΣΛΑΝΔΙΑ

- Η Ισλανδία είναι νησιωτική χώρα της βόρειας Ευρώπης, ευρισκόμενη στο βόρειο Ατλαντικό ωκεανό και ανάμεσα στη Γροιλανδία, τη Σκωτία, τις Νήσους Φερόες και τη Νορβηγία. Ο πληθυσμός της ανέρχεται σε 371.580 κάτοικους, σύμφωνα με επίσημη εκτίμηση για το 2021, και πρωτεύουσά της είναι το Ρέικιαβικ. Χαρακτηριστικά του κλίματος της είναι οι χιονοπτώσεις, οι παγετώνες, οι θυελλώδεις άνεμοι και οι ομίχλες σε όλη τη διάρκεια του έτους.



- Κυρίαρχη οικονομική δραστηριότητα στη χώρα αυτή αποτελεί η αλιεία και η βιομηχανία που συναρτάται με αυτήν. Ο εισερχόμενος τουρισμός είναι σχετικά περιορισμένος λόγω του ότι η Ισλανδία είναι ένας ακριβός τουριστικός προορισμός και σχετικά δύσκολα προσβάσιμος. Το 31% των εισερχόμενων τουριστών στην Ισλανδία προέρχονται από τις άλλες Σκανδιναβικές χώρες, από τις Η.Π.Α., από τη Γερμανία και από το Ηνωμένο Βασίλειο. Η τουριστική περίοδος εδώ είναι σύντομη. Η ποιότητα των καταλυμάτων είναι καλή με ξενοδοχεία πολλών αστέρων να διατίθενται στο Ρέικιαβικ. Ωστόσο, στις πολύ απομακρυσμένες περιοχές τα καταλύματα απλώς προσφέρουν βασικές υπηρεσίες.
- Ο εθνικός αερομεταφορέας της χώρας είναι η Icelandair που προσφέρει υπηρεσίες εναέριων μεταφορών τόσο στο εσωτερικό της χώρας όσο και στο εξωτερικό. Η Ισλανδία διαθέτει πολύ ικανοποιητικό οδικό δίκτυο κυρίως στις παράκτιες περιοχές, ενώ δε διαθέτει σιδηρόδρομο ή πλωτό ποτάμιο δίκτυο. Υπάρχουν σημαντικά λιμάνια στο νησί όπως το Αρκανές, το Κέφλαβικ και το Ρέικιαβικ, τα οποία όμως εξυπηρετούν κυρίως τις ανάγκες μεταφοράς εμπορευμάτων.







- Η Ισλανδία είναι ηφαιστειογενής. Στην επιφάνειά της υπάρχουν περισσότερα από διακόσια ηφαίστεια από τα οποία τα τριάντα είναι ακόμη και σήμερα ενεργά. Η ηφαιστειακή δραστηριότητα δημιουργεί μεγάλο αριθμό θερμών πηγών, θερμοπιδάκων (γκέυζερ). Το εσωτερικό της χώρας αποτελείται από απόκρημνα βουνά και υψηλά οροπέδια ύψους περίπου 500 μέτρων. Οι δραστηριότητες αναψυχής κατά τη διάρκεια των διακοπών στην Ισλανδία περιλαμβάνουν πεζοπορία, κατασκήνωση στην εξοχή και φωτογραφικά σαφάρι.
- Η πρωτεύουσα του νησιού, το Ρέικιαβικ, βρίσκεται στη νοτιοδυτική Ισλανδία και αποτελεί το κυριότερο λιμάνι της χώρας καθώς και εμπορικό, βιομηχανικό και πολιτιστικό κέντρο. Οι θερμές πηγές χρησιμοποιούνται για να εξυπηρετήσουν τις ανάγκες θέρμανσης των κατοίκων. Η συγκέντρωση των καταλυμάτων υψηλής ποιότητας στο Ρέικιαβικ την καθιερώνει ως σημαντικό τουριστικό προορισμό.



# Δραστηριότητες

- Ωστόσο, οι Ισλανδοί έχουν μετατρέψει αυτό το γεωλογικό χάος στο πλεονέκτημά τους και χρησιμοποιούν τη γεωθερμική ενέργεια για να θερμάνουν τα σπίτια και τις επιχειρήσεις τους και να ενισχύσουν τον ελεύθερο χρόνο τους. Ως αποτέλεσμα, ο αέρας είναι εξαιρετικά καθαρός και τα τραχιά, παρθένα τοπία παραμένουν ώριμα για εξερεύνηση και αξέχαστες περιπέτειες.
- Παρατήρηση φαλαινών, Ρέικιαβικ, ιαματικά λουτρά **Blue Lagoon, Grindavík, το Strokkur Geyser** είναι το πιο δημοφιλές geyser σιντριβάνι νερού 30 μέτρων στον αέρα, μια περιοχή θερμών πηγών στα νοτιοδυτικά της Ισλανδίας όπου υπάρχουν λίμνες βρασμού λάσπης και περίπου 100 άλλοι μικρότεροι γεωδαινοί που εκρήγνυνται εδώ.



- Στο νότο της Ισλανδίας, 180 χιλιόμετρα από το Ρέικιαβικ, είναι το Εθνικό Πάρκο Landmannalaugar, ένας από τους πιο δημοφιλείς τουριστικούς προορισμούς της Ισλανδίας. Τα κυριότερα χαρακτηριστικά αυτού του μυστικιστικού τοπίου είναι τα πολυουρεθικά βουνά ριζόλι, το ηφαίστειο χέκλα και τα εκτεταμένα πεδία της λάβας. Η πεζοπορία και η ιππασία είναι δημοφιλείς δραστηριότητες και οι πεζοπορίες κυμαίνονται από μερικές ώρες έως αρκετές ημέρες.



- Ασζά Καλντέρα ,στη βόρεια περιοχή του Vatnajökull Εθνικό Πάρκο, ένα ζωντανό ηφαιστειο,. Το Askja είναι ένα εντυπωσιακό μέγεθος 50 τετραγωνικών χιλιομέτρων. Η γειτονική οροσειρά σχηματίστηκε κατά τη διάρκεια της ηφαιστειακής δραστηριότητας και η Ασκία δημιουργήθηκε εν μέρει από μια έκρηξη καυτής τέφρας που κατέρρευσε την οροφή του θαλάμου μασμάτων του κεντρικού ηφαιστείου. Το νερό η γεωθερμική πισίνα και ο ηφαιστειακός κρατήρας, είναι γενικά γύρω στους 30 βαθμούς Κελσίου.
- Dettifoss, στα βόρεια του **Vatnajökull Εθνικό Πάρκο**, είναι πραγματικά ένα εκπληκτικό παράδειγμα της ακατέργαστης δύναμης της φύσης. Βυθίζοντας 45 μέτρα και πλάτος 100 μέτρων, λέγεται ότι είναι ο πιο ισχυρός καταρράκτης στην Ευρώπη.Κάτω από το Dettifoss, το **Hafragilsfoss** ο καταρράκτης πέφτει 27 μέτρα σε απότομο φαράγγι. Είναι πιο ενδεδειγμένο να οδηγείτε από το Hafragilsfoss.



- Hallgrímskirkja -Μια νεωτεριστική εικόνα του Ρέικιαβικ, αυτή η εντυπωσιακή εκκλησία είναι ένα από τα κορυφαία αξιοθέατα της Ισλανδίας .Είναι το ψηλότερο και πιο αναγνωρίσιμο κτίριο στη χώρα. Οι Μαύροι Καταρράκτες (βασιλικός σχηματισμός πετρωμάτων), που είναι ένα από τα φυσικά θαύματα της Ισλανδίας, ενέπνευσαν τον αρχιτεκτονικό σχεδιασμό. Έχει ανύψωση στην κορυφή του 73μέτρου υψηλού πύργου με εκπληκτική θέα σε όλη την πόλη και το γύρω τοπίο. Στο μπροστινό μέρος της εκκλησίας βρίσκεται το άγαλμα του Ισλανδού Leifur Eiriksson ("Leif the Lucky"), ο πρώτος Ευρωπαίος που ανακαλύπτει την Αμερική γύρω στα 1.000 μ.Χ.
- καταρράκτης Gullfoss :Ο μαγευτικός καταρράκτης Gullfoss βρίσκεται περίπου μισή ώρα δυτικά του Ρέικιαβικ. Ο ποταμός Ηνίτά καταρρέει σε ένα φαράγγι, το οποίο σχηματίζει τρεις βεράντες βήματα, δημιουργώντας ένα ισχυρό χείμαρρο. Το Gullfoss περιλαμβάνει δύο καταρράκτες, το ανώτερο πέφτει 11 μέτρα, ενώ το κατώτερο καταλαμβάνει περίπου 21 μέτρα. Οι ροές της ροής του νερού πάνω από το Gullfoss με μέσο ρυθμό 109 κυβικά μέτρα ανά δευτερόλεπτο, αν και οι μεγάλες πλημμύρες έχουν καταγράψει ένα εκπληκτικό ποσοστό σχεδόν είκοσι φορές.



- 
- Αναφορές

Τουριστική Γεωγραφία ,Γ´ΕΠΑΛ

Google Maps

<https://el.wikipedia.org/>

<https://el.tripnholidays.com/>